

Vols effectués en aout et septembre 2016 sur les Alpes Suisses et le Mont Blanc

La météo étant favorable et les conditions stables, le plan de vol est déposé la veille par téléphone au BRIA Le Bourget. Départ très tôt, pour revenir avant la formation des turbulences.



Les dolines du **Jura** apparaissent avec le soleil rasant

Décollage au lever du soleil avec le brouillard qui recouvre la **Bresse**.

Le plan de vol est activé avec **Bale Info**



Nous entrons en Suisse : Le **Lac de Joux** au pied du **Mont Tendre**

Le **Lac de St Point** et le **Lac de Remoray** couvert d'une couche de brouillard



Lausanne, le **Lac Léman** et au fond le **Mont Blanc**




Le **Massif du Mont Blanc** et les **Préalpes Suisses** commencent à se distinguer nettement





Par-dessus les **Préalpes Suisses**, la plaine Bernoise, les Vosges et la **Forêt Noire**

Les sommets de l'**Oberland** commencent à défiler avec les **Alpes Valaisannes** au fond




Interlaken entre le **Lac de Thun** et le **Lac de Brienz**

Les sommets de l'**Oberland** continuent à défiler




L'**Eiger** et le **Mönch** devant, nous mettons le cap sur l'intérieur du massif

Au pied du **Mönch**, l'observatoire de le **Junfraujoch** est perché sur un piton




Le col franchi, nous sommes au-dessus du **Glacier d'Aletsch**, le plus vaste d'Europe.

Un des lobes du **Glacier d'Aletsch**



A l'approche de la frontière italienne, nous apercevons l'**Appennin** par-dessus la **plaine du Pô**

Passage près du **Col du Simplon**




Près du **Weissmies**, la **plaine du Pô** au loin

Le **Lac Majeur** scintille dans le fond de vallée



Et là, nous sommes immergés au milieu des grands sommets qui entourent **Saas Fee**, un paysage hivernal en plein mois d'août



Au delà de **Castor**, dans le lointain, le **Mont Viso** et la courbure des Alpes






Devant nous, le mythique **Cervin** puis **la Dent d'Hérens**

Regard en arrière sur les plus hauts sommets des Alpes après le Mont Blanc



Et arrive le magnifique **Grand Combin** avec ses glaciers suspendus

Et maintenant le **Massif du Mont Blanc** avec ses aiguilles acérées et ses grands sommets, dont les **Grandes Jorasses**



Détour par **l'Aiguille Verte**

Avant de longer les Grandes Jorasses, les **Arêtes de Rochefort** et la **Dent du Géant**. Au loin, les grands sommets de la **Vanoise** et des **Ecrins**





L'Aiguille du Midi

Le **Mont Blanc du Tacul**



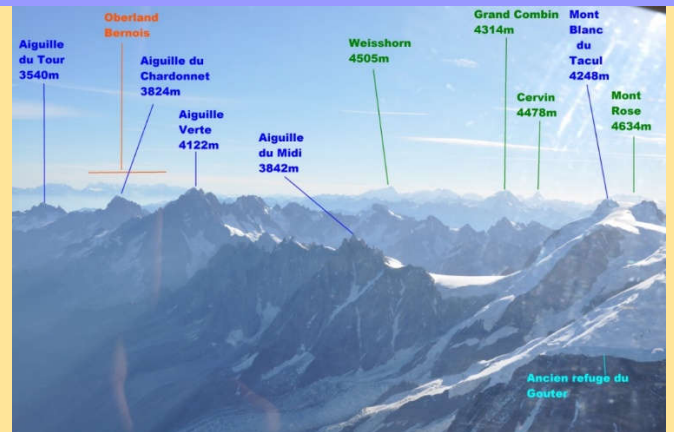
Le **Mont Maudit** et le **Mont Blanc**

et encore le **Mont Blanc** avec le **Dôme du Gouter**



L'**Aiguille de Bionnassay**, dernier 4000 de la journée

Un dernier regard sur le **Massif du Mont Blanc**



Et c'est le retour par la **Pointe Percée** avec **La Clusaz** au fond de la vallée


Transit au niveau 100 par **Genève** et son jet d'eau



Cointrin au moment où décolle un Easy jet



En arrivant au col de La Faucille, le **Mont Rond** et son antenne



Et le **Lac de Vouglans** au **Pont de la Pyle**

C'est le retour à Chalon après 3H15 de vol environ, des images plein la tête et l'impression de revenir d'un autre monde

Ne pas oublier de clôturer le plan de vol

Tous les plus grands sommets des Alpes en une matinée.

Ceux qui ont fait ce vol, revoient pendant plus d'une semaine les images défiler, en ayant l'impression de ne pas être revenus tout à fait au sol.